Provincie West-Vlaanderen

GEMEENTE KNOKKE-HEIST

Deelgemeente Duinbergen

Bijgevoegd bij het besluit van deputatie van de Provincie West-Vlaanderen houdende de goedkeuring van het gemeentelijk ruimtelijk uitvoeringsplan 'Duinbergen-Kust' (Knokke-Heist)

Goedkeuringsbesluiten met ref.: RP/DEP/10/434, Brugge, 31/12/2010

Voor de provincie griffier (afwezig)
De Financieel beheerder (gm.)
(gm.) Patrick Braet

De provincie gouverneur voorzitter
Paul Breyne

VOOR EENSLUIDEND AFSCHRIFT,
Namen Duinbergen

Hedwige Berlaey
Directeur ruimtelijke planning

ONTWERP

GEMEENTELIJK RUP DUINBERGEN-KUST

Blad 2: Bestemmingsplan

De ontwerper

West-Vlaamse Intercommunale - dienstverlenende vereniging

wvi
Baron Ruzettelaan 35
8310 Assebroek
Tel (050) 39 39 39
fax (050) 39 39 40

Algemeen directeur	Coördinator Cel ruimtelijke planning	Ruimtelijk planner
Geert Sevenbrk	Dand Kerckaskaskeke	Jan Van Colfer Katrien Vanaal

Wijzigingen

-Aangepast aan de opmerkingen en adviezen van de plenaire vergadering van 10/03/06.
-Aangepast aan de beslissen en adviezen van het openbaar onderzoek van 28/05/2010 tot 28/04/2010.

Tekenaar
S.David
Aangepast op 27-08-2010

Schaal: 1/1000 **Aantal:** 1

Legende

- contour
- privaat karakter
- openbaar karakter
- overlapping
- Perceelsstructuur
- zonegrens
- Verkavelingen
- geselecteerd waardevol patrimonium
- beschermd monument
- perspectief bebindigingspunten
- maximaal aantal bouwlagen
- perceel met specifieke bepalingen
- bestaand hotel

- ARTIKEL 2: HOOGBOUWZONE
- ARTIKEL 3: ZONE VOOR VILLA-APPARTEMENTEN EN HOTELS
- ARTIKEL 4: ZONE VOOR VILLA-APPARTEMENTEN VAN GERINGE OMVANG EN HOTELS
- ARTIKEL 5: ZONE VOOR EENGEZINSWONINGEN
- ARTIKEL 6: GESLOTEN BEBOUWINGSZONE
- ARTIKEL 7: ZONE VOOR GEMEENSCHAPSVOORZIENINGEN
- ARTIKEL 8: ZONE VOOR SERVICEFLATS
- ARTIKEL 9: BOUWVRIJE ZONE
- ARTIKEL 10:ZONE VOOR OPENBARE WEGENS EN PLEINEN
- openbare wegenis type lokale weg
- openbare wegenis type paden
- openbare wegenis i.f.v. voetgangers en fietsers

gezien en voorlopig vastgesteld door de gemeenteraad in vergadering
van 26-03-2009
op bevel,

De Secretaris, De Burgemeester

zegel der gemeente

het college van burgemeester en schepenen verklaart dat onderhavig
RUP voor eenieder ter inzage heeft gelegen
van 26-02-2010 tot 26-04-2010
namens het college,
op bevel,

De Secretaris, De Burgemeester

zegel der gemeente

gezien en definitief vastgesteld door de gemeenteraad in vergadering
van
op bevel,

De Secretaris, De Burgemeester

zegel der gemeente

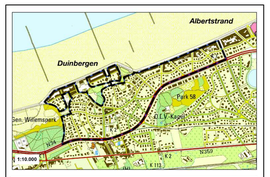

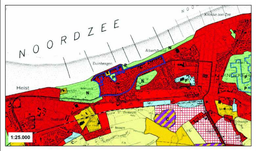

Liggingsplannen

1. Ligging op topografische kaart (bron: NGI)
2. Ligging volgens gewestplan (rasterversie 2002 - bron: OC GIS-Vlaanderen)

Opgeheven verkavelingen ingevolge de definitieve vaststelling

van het ruimtelijk uitvoeringsplan

103: Willaert - Van rentegnem
Collegebesluit 08 juni 1966
Kenmerk Stedenbouw: V 69/191.139

147: Duinbergenlaan: Mosset Albert
Collegebesluit v. an 4 september 1968
Kenmerk Stedenbouw: V 69/191.146

162: Kinkelpad - - Van Hoenackerpad: Marien - - Becquart
Collegebesluit van 26 oktober 1972
Kenmerk Stedenbouw: V 72/062.160

321: Elizabethlaan - - J. Nellensteyn: Christens P., Verhelst L., Van Nuffel J.
Collegebesluit van 4 februari 1985
Kenmerk Stedenbouw: VK 525.1064

530: Elizabethlaan - Duinbergenlaan: Familie Vandekerckhove
Collegebesluit van 19 december 2005
Kenmerk Stedenbouw: S.0031043/167.1
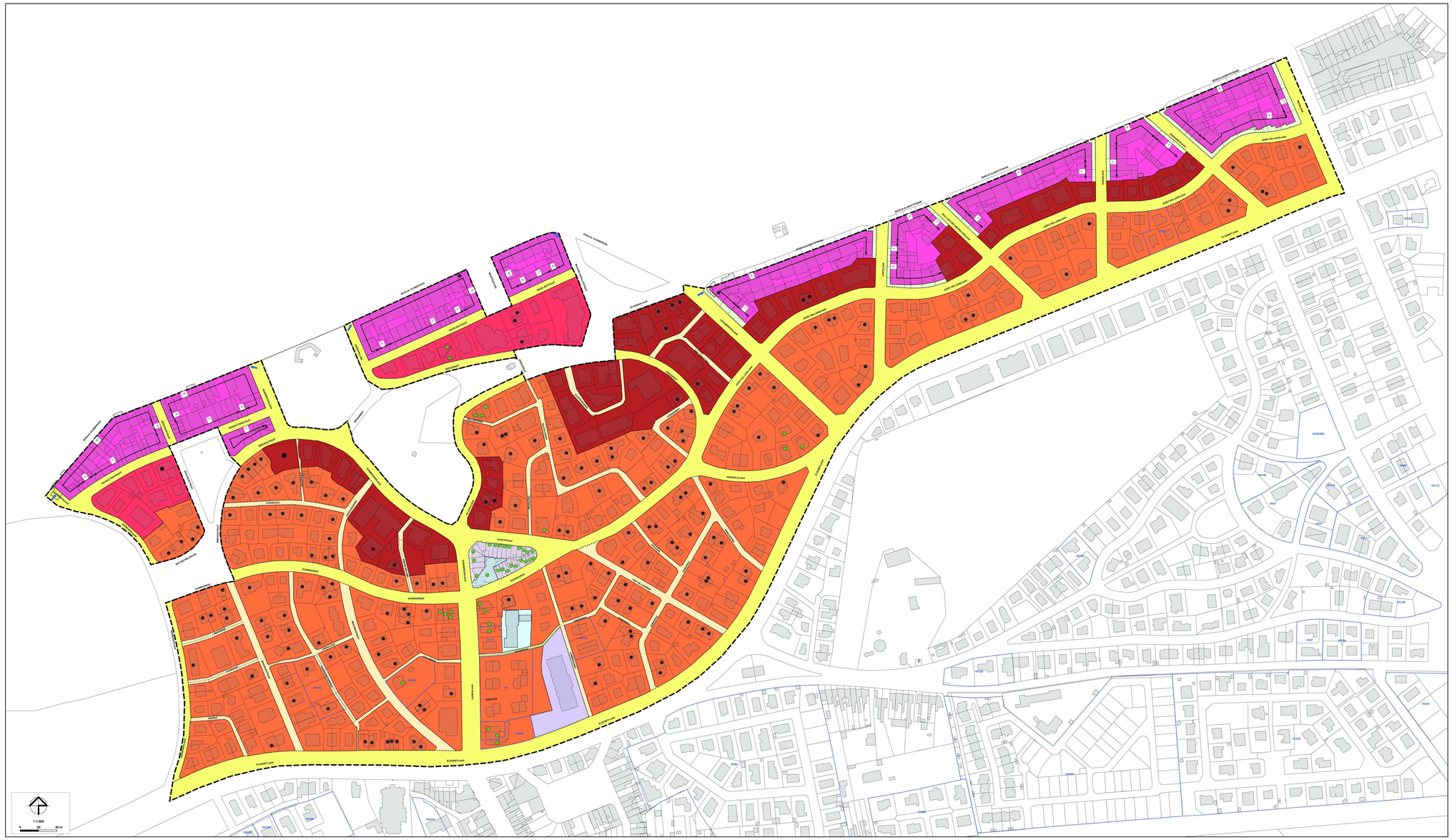
534: Oudlepad: Guelt Inita
Collegebesluit van 13 februari - 2006
Kenmerk Stedenbouw: S.0031043/1173.1