

ONTWERP

GEMEENTELIJK RUP SCHOLENCAMP

RUP_31043_214_0015_00001

Blad 2: Bestemmingsplan

De ontwerper

Gemeente Knokke-Heist

Alfred Verweyden 1

8000 Knokke-Heist

Tel. (050) 83 01 00

Fax. (050) 83 01 59

Ruimtelijk planner

Jan Van Coller

Wisselweg 1

Aanwijst naar de openbare gemeenteraad tijdens de plenaire vergadering

Tekenaar

Sandra T'Jocke

Opgeleverd Maart 2011

Schaal: 1:1000

Bijgaand bij het besluit van deputatie van de Provincie West-Vlaanderen houdende de goedkeuring van het RUP Scholenkamp (gemeente Knokke-Heist)

De provinciegraaf, (Gef.) Geert ANTHERENS

De provinciegraaf, (Gef.) Catri DECLAWE

De provinciegraaf, (Gef.) Catri DECLAWE

De provinciegraaf, (Gef.) Catri DECLAWE

De provinciegraaf, (Gef.) Catri DECLAWE

De provinciegraaf, (Gef.) Catri DECLAWE

De Secretaris, ()

De Burgemeester

De Secretaris, ()

De Burgemeester

De Secretaris, ()

De Burgemeester

De Secretaris, ()

De Burgemeester

De Secretaris, ()

De Burgemeester

gemein en voorlopig aangenomen door de gemeenteraad in vergadering op bevel, van 2.6. APRT, 2717.

De Secretaris, ()

De Burgemeester

De Secretaris, ()

De Burgemeester

De Secretaris, ()

De Burgemeester

De Secretaris, ()

De Burgemeester

gemein en voorlopig aangenomen door de gemeenteraad in vergadering op bevel, van 2.6. APRT, 2717.

De Secretaris, ()

De Burgemeester

De Secretaris, ()

De Burgemeester

De Secretaris, ()

De Burgemeester

De Secretaris, ()

De Burgemeester

De Secretaris, ()

De Burgemeester

gemein en voorlopig aangenomen door de gemeenteraad in vergadering op bevel, van 2.6. APRT, 2717.

De Secretaris, ()

De Burgemeester

De Secretaris, ()

De Burgemeester

De Secretaris, ()

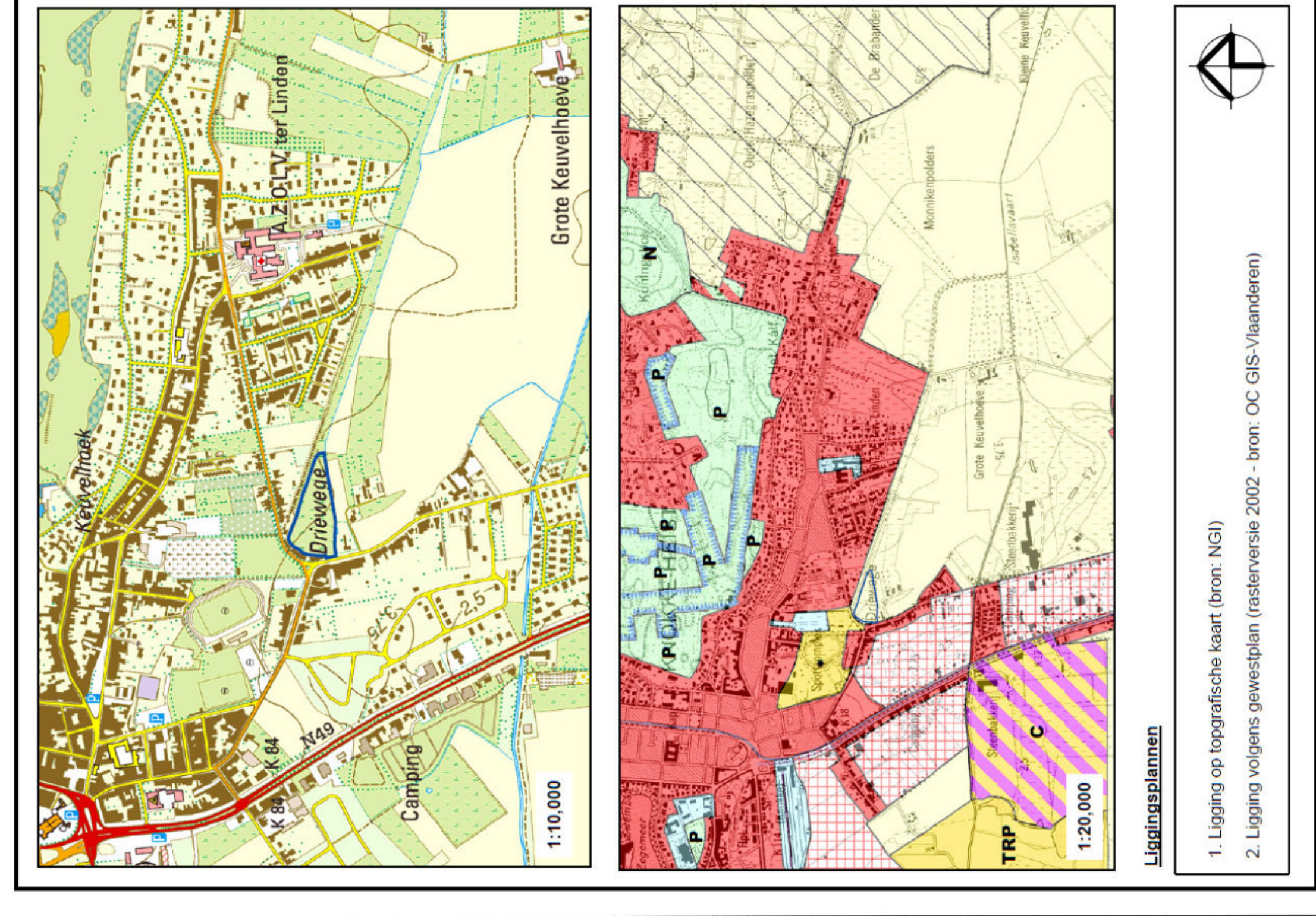
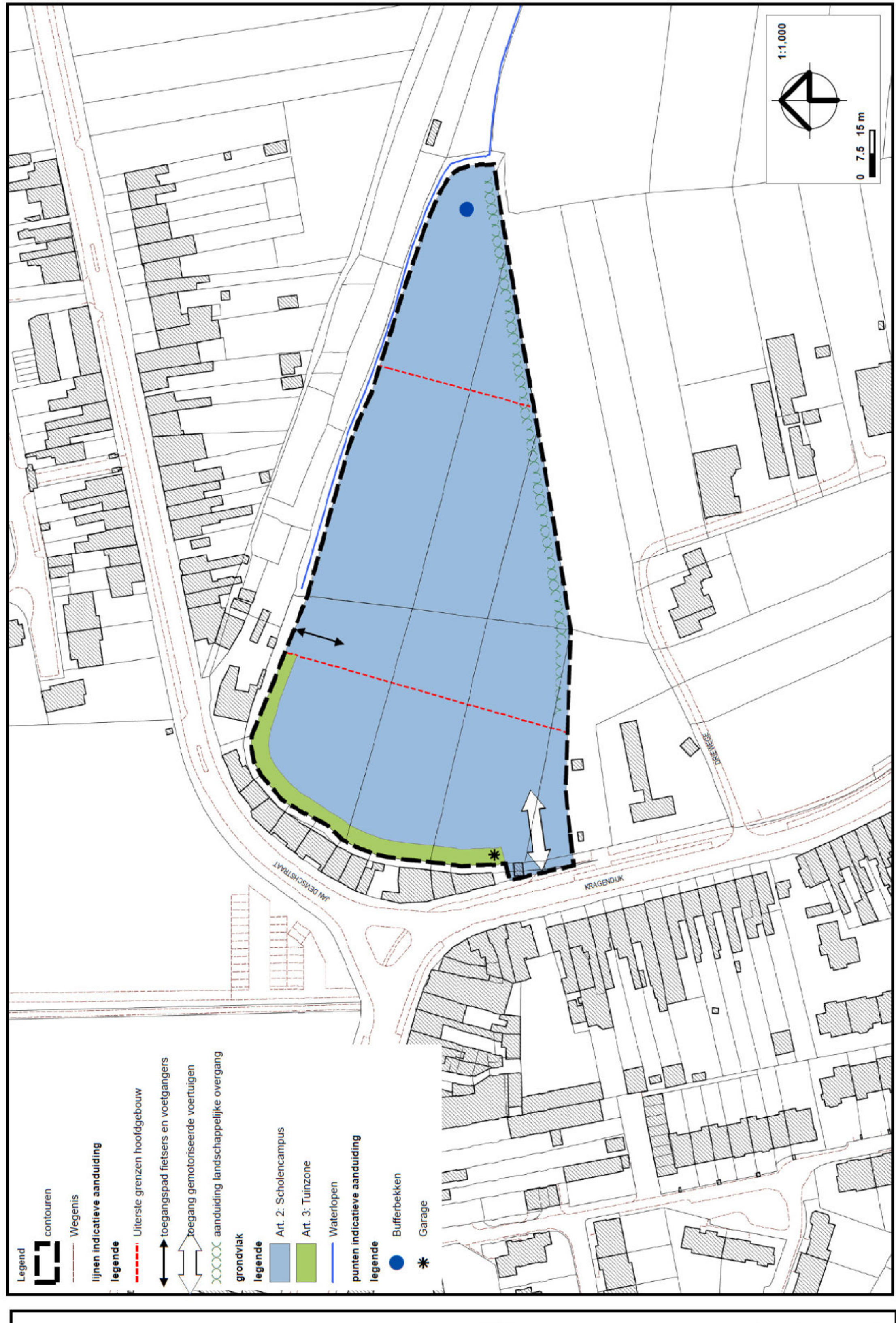
De Burgemeester

De Secretaris, ()

De Burgemeester

De Secretaris, ()

De Burgemeester



1. Ligging op topografische kaart (bron: NSI)
2. Ligging volgens gewestplan (natieversie 2002 - bron: OC GIS-Vlaanderen)

Liggingsschema's

3. Ligging op topografische kaart (bron: NSI)
4. Ligging volgens gewestplan (natieversie 2002 - bron: OC GIS-Vlaanderen)

Liggingsschema's

VOORTWERP

GEMEENTELIJK RUP SCHOLENCAMP

RUP_31043_214_0000_0000

Blad 1: Bestaande toestand

De ontwerper

Gemeente Knokke-Heist

Alfred Verweyden 1

8000 Knokke-Heist

Tel. (050) 83 01 00

Fax. (050) 83 01 59

Ruimtelijk planner

Jan Van Coller

Wisselweg 1

Aanwijst naar de openbare gemeenteraad tijdens de plenaire vergadering

Tekenaar

Sandra T'Jocke

Opgeleverd Maart 2011

Schaal: 1:1000

Bijgaand bij het besluit van deputatie van de Provincie West-Vlaanderen houdende de goedkeuring van het RUP Scholenkamp (gemeente Knokke-Heist)

De provinciegraaf, (Gef.) Geert ANTHERENS

De provinciegraaf, (Gef.) Catri DECLAWE

De provinciegraaf, (Gef.) Catri DECLAWE

De provinciegraaf, (Gef.) Catri DECLAWE

De provinciegraaf, (Gef.) Catri DECLAWE

De provinciegraaf, (Gef.) Catri DECLAWE

De Secretaris, ()

De Burgemeester

De Secretaris, ()

De Burgemeester

De Secretaris, ()

De Burgemeester

De Secretaris, ()

De Burgemeester

De Secretaris, ()

De Burgemeester

gemein en voorlopig aangenomen door de gemeenteraad in vergadering op bevel, van 2.6. APRT, 2717.

De Secretaris, ()

De Burgemeester

De Secretaris, ()

De Burgemeester

De Secretaris, ()

De Burgemeester

De Secretaris, ()

De Burgemeester

gemein en voorlopig aangenomen door de gemeenteraad in vergadering op bevel, van 2.6. APRT, 2717.

De Secretaris, ()

De Burgemeester

De Secretaris, ()

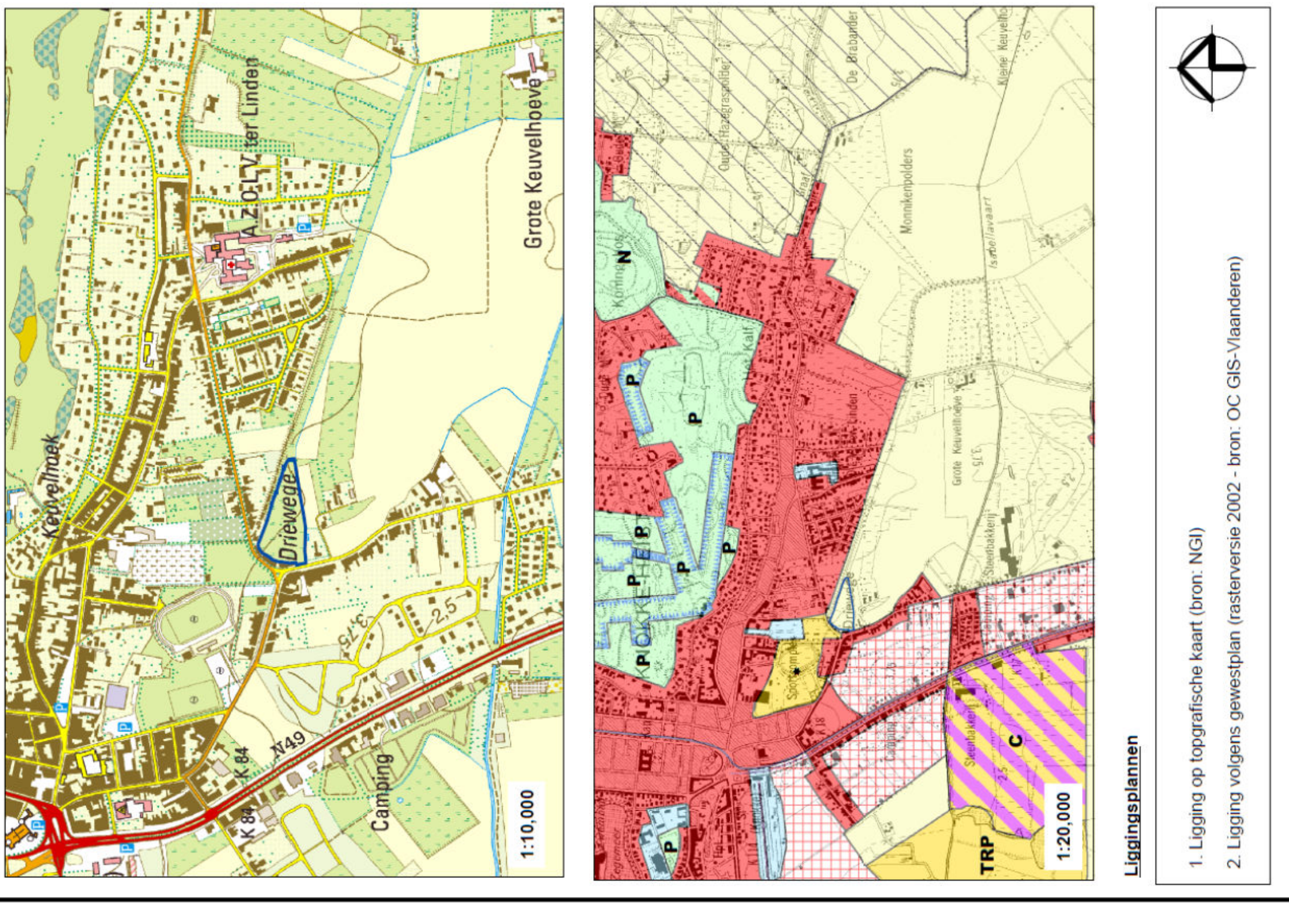
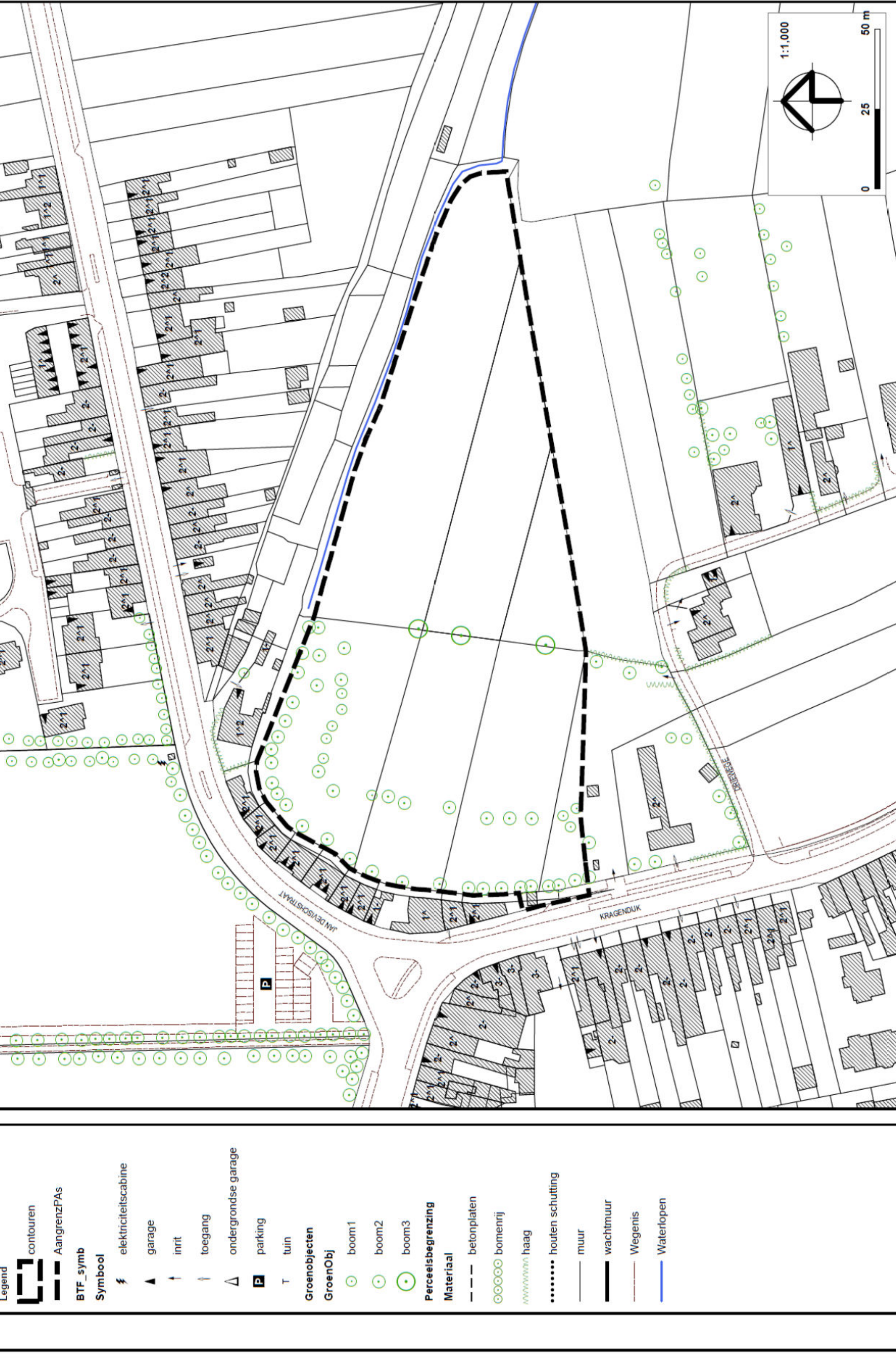
De Burgemeester

De Secretaris, ()

De Burgemeester

De Secretaris, ()

De Burgemeester



1. Ligging op topografische kaart (bron: NSI)
2. Ligging volgens gewestplan (natieversie 2002 - bron: OC GIS-Vlaanderen)

Liggingsschema's

3. Ligging op topografische kaart (bron: NSI)
4. Ligging volgens gewestplan (natieversie 2002 - bron: OC GIS-Vlaanderen)

Liggingsschema's