

RUP  
RAVELINGEN 3.0

VERORDEND GRAFISCH PLAN

Ruimtelijke planner

Tekenaar

Jan Vrijs  
Kenneth Notte

Kenneth Notte

planregisternr. RUP\_31043\_214\_00029\_00001

Legende

RUPgrens

Artikel 2: Zone voor gemeenschaps- en nutsvoorzieningen

Artikel 2.1: openbaar groen (in overdruk)

historische layer\_Koudekerke

historische kerkhofmuur

groenbuffer

Artikel 2.2: projectzone Ravelingen 3.0 (in overdruk)

aanduiding tracé Koudekerkelaan

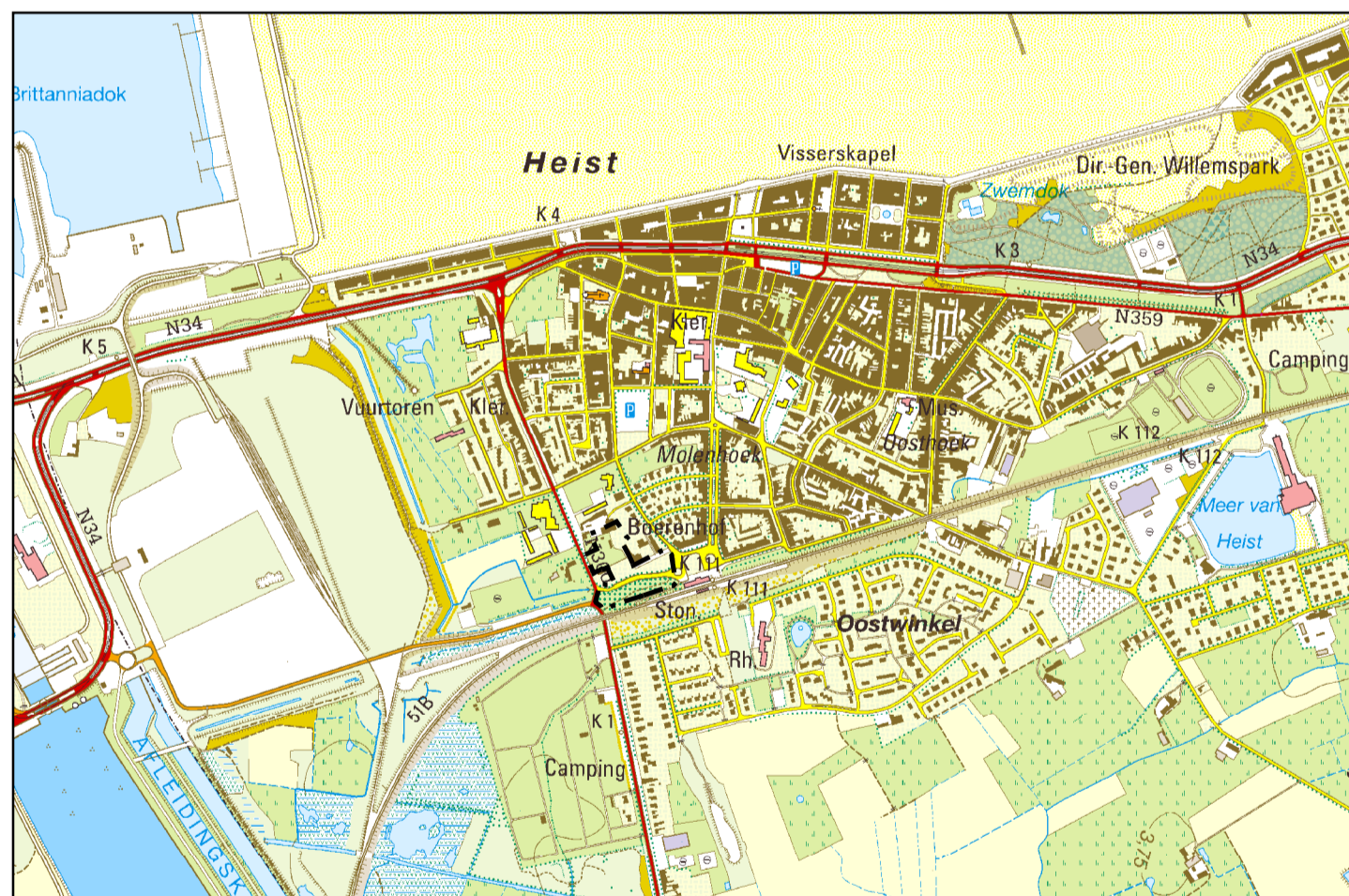
indicatieve aanduiding Ravelingen 3.0

spoorweg Brugge-Knokke

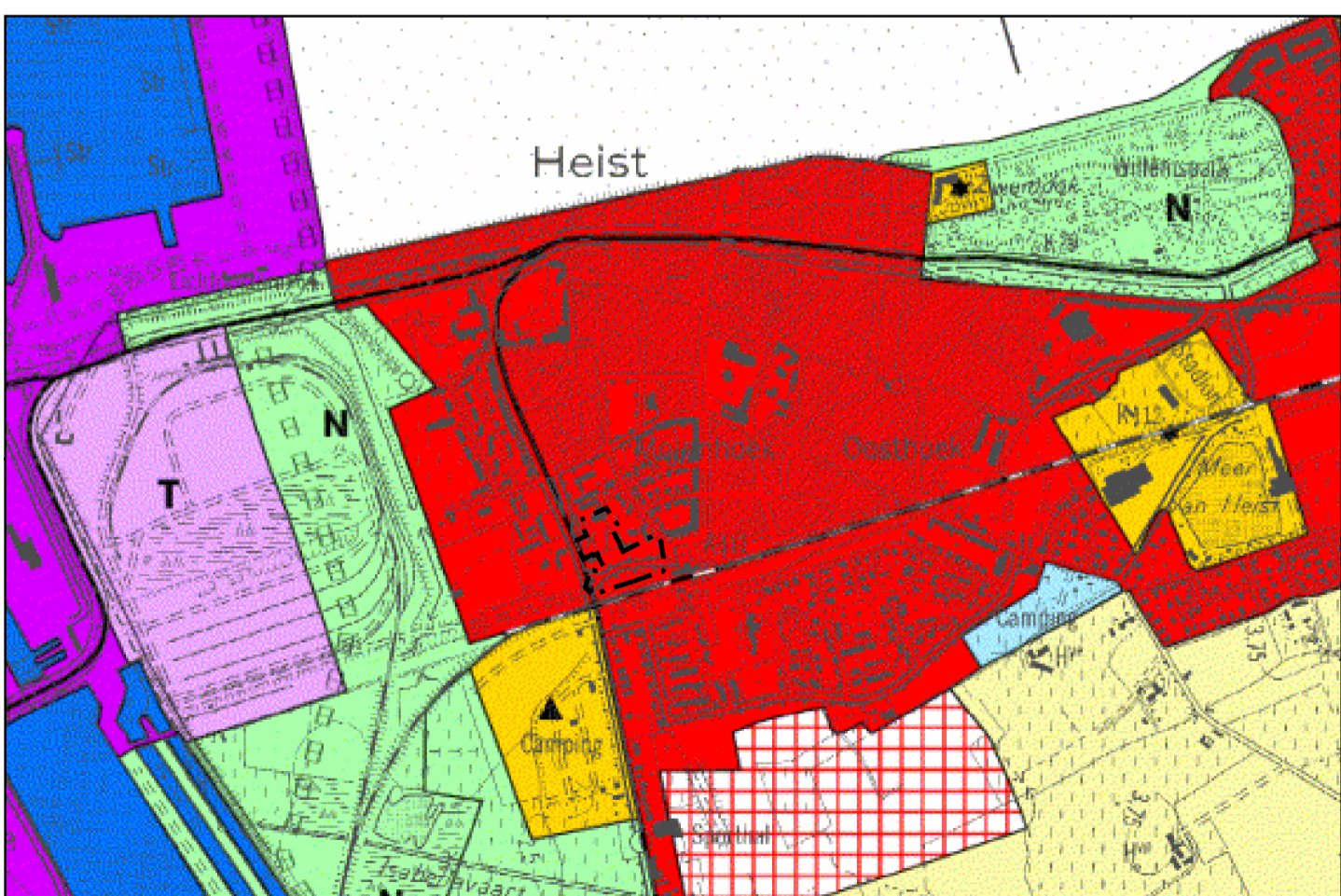
perceelsgrenzen

gebouwen

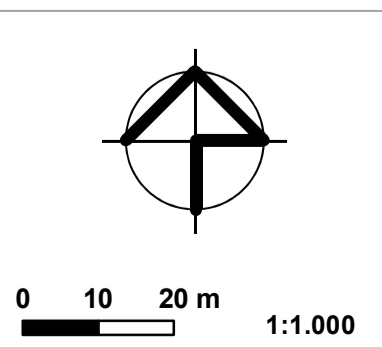
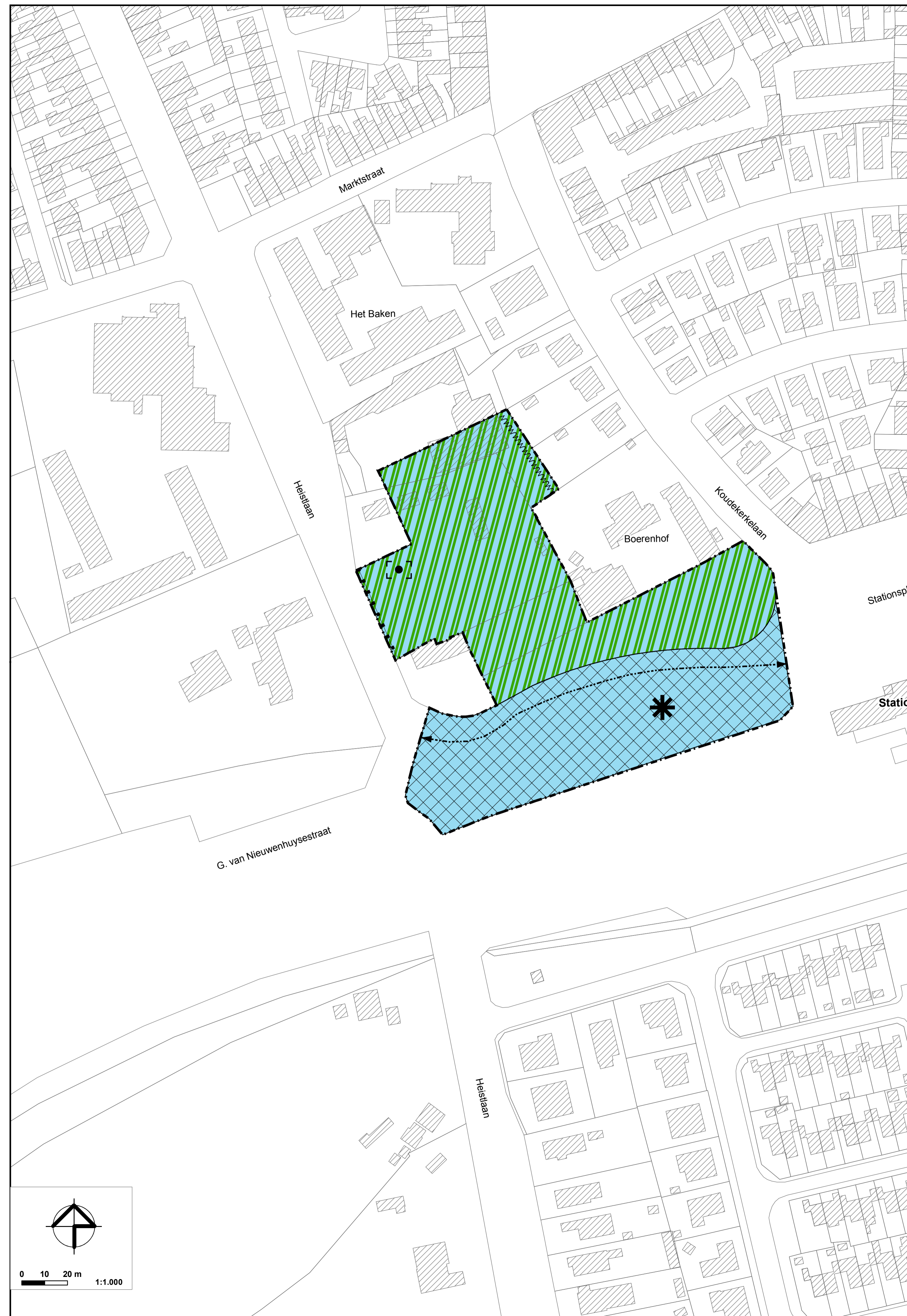
Bron: Grootchalig Referentiebestand 01.01.2015



Liggingplan



Gewestplan



gezien en voorlopig vastgesteld door de gemeenteraad in vergadering van 30 augustus 2017, op bevel,

Secretaris,

*[Handwritten signature]*



zegel der gemeente

Burgemeester,

*[Handwritten signature]*

het college van burgemeester en schepenen verklaart dat onderhavig RUP voor eenieder ter inzage heeft gelegen van 17 oktober tot 15 december 2017 namens het college, op bevel,

Secretaris,

*[Handwritten signature]*



zegel der gemeente

Burgemeester,

*[Handwritten signature]*

gezien en definitief vastgesteld door de gemeenteraad in vergadering van 22 februari 2018, op bevel,

Secretaris,

*[Handwritten signature]*



zegel der gemeente

Burgemeester,

*[Handwritten signature]*

Versie

- A - januari 2017 - voorontwerp
- B - juli 2017 - aanpassingen na plenaire vergadering
- C - februari 2018 - definitieve vaststelling